

Informe de:
MEDICIÓN DE UNA PARCELA

Peticionario:
D. JOSÉ RAMÓN SÁNCHEZ MARTÍNEZ OLIVA

Emplazamiento:
CAMINO DE LA ABEJUELA, s/n espalda con C/ EN PROYECTO
LA ABEJUELA – LETUR (ALBACETE)

El Ingeniero Técnico Industrial:
ANTONIO MONTOYA LÓPEZ

MEMORIA

- 1.1. ANTECEDENTES
- 1.2. OBJETO
- 1.3. LINDEROS DE LA FINCA
- 1.4. RESULTADOS OBTENIDOS

PLANOS

- PLANO 1. SITUACION
- PLANO 2. EMPLAZAMIENTO
- PLANO 3. UBICACION
- PLANO 4. COTAS Y SUPERFICIES
- PLANO 5. GEOREFERENCIACION DE VERTICES

MEMORIA

1.1. ANTECEDENTES.

D. JUAN RAMON SANCHEZ MARTINEZ OLIVA con D.N.I.: 23.121.792-F con domicilio, a efectos de notificaciones, en C/ ROMERO, nº 1 de LETUR (ALBACETE) en representación propia y en calidad de propietario, encarga, con fecha 20 de Enero de 2.020, la medición de una Parcela situada en CAMINO DE LA ABEJUELA, s/n espalda con C/ EN PROYECTO de LA ABEJUELA (LETUR).

1.2. OBJETO.

El objeto específico de este Informe Técnico es la medición y expresión de los resultados obtenidos de la Parcela situada en CAMINO DE LA ABEJUELA, s/n espalda con C/ EN PROYECTO de LA ABEJUELA (LETUR) y que comprende Parte de la Parcela Catastral 02042A010006510000YH del Catastro de Rústica de Letur.

1.3. LINDEROS DE LA FINCA RUSTICA

La Parcela (Parte de la Parcela 651 – Polígono 10) objeto de la presente medición presenta los siguientes linderos:

- **Al norte:** Resto de la Parcela 651 – Polígono 10.
- **Al sur:** Resto de la Parcela 651 – Polígono 10.
- **Al este:** Resto de la Parcela 651 – Polígono 10.
- **Al oeste:** Camino de La Abejuela.

1.4. RESULTADOS OBTENIDOS

Una vez volcados los datos tomados en campo y realizados los trabajos en la Oficina Técnica para la realización de los correspondientes planos, obtenemos los siguientes resultados:

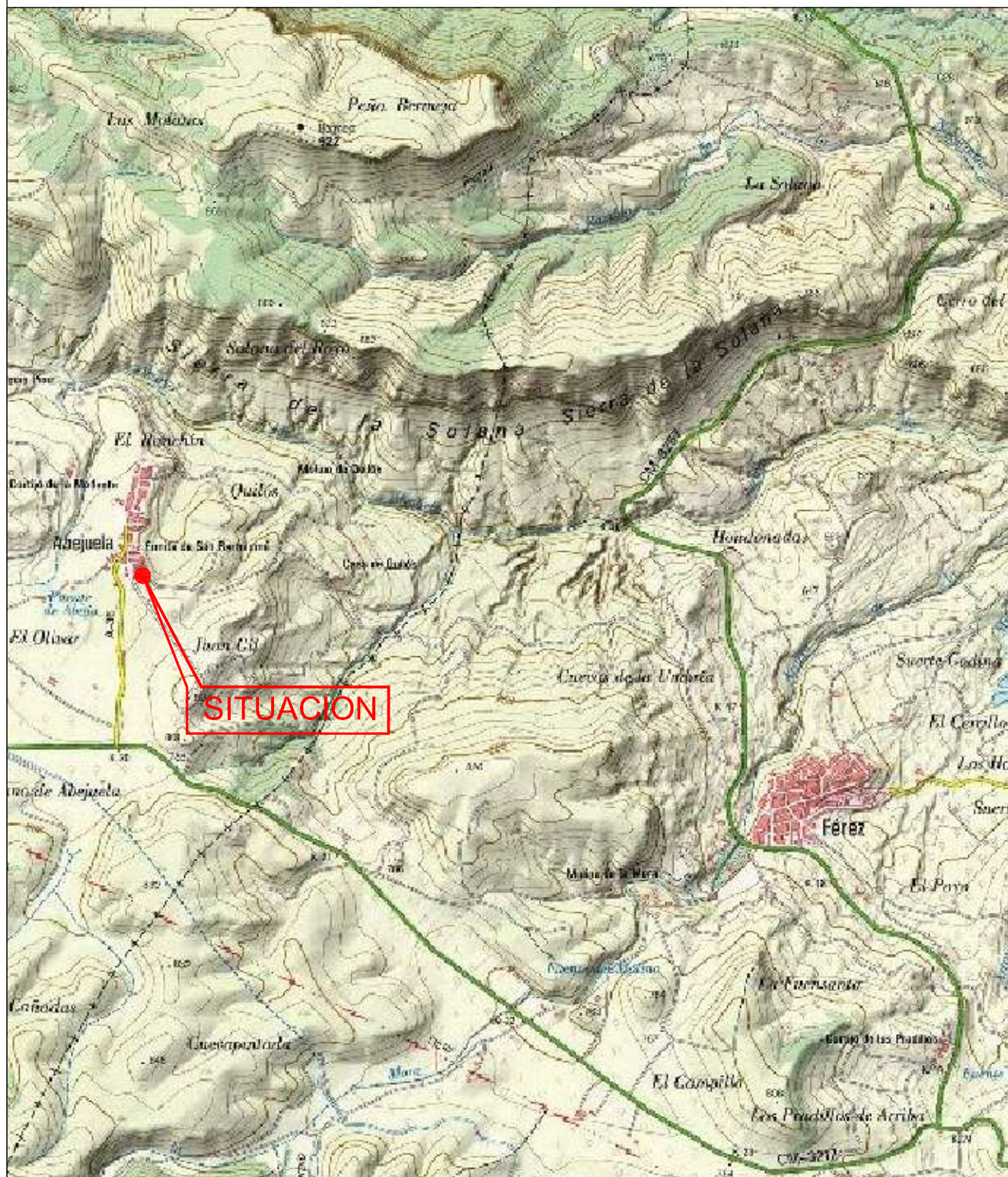
DESCRIPCIÓN	SUPERFICIE
PARCELA (Camino de La Abejuela, s/n espalda con C/ En Proyecto)	250,00 m ²

Hellín, a 04 de Marzo de 2.020



Fdo: Antonio Montoya López
INGENIERO TECNICO INDUSTRIAL

PLANOS



INFORME DE:

MEDICION DE UNA PARCELA

PETICIONARIO:

EMPLAZAMIENTO:

D. JUAN RAMON SANCHEZ MARTINEZ OLIVA Cno. DE LA ABEJUENA - LA ABEJUENA - LETUR (ALBACETE)

PLANO DE:

PLANO Nº:

ESCALA:

FECHA:

SITUACION

1

S:E

04/03/2020

EL INGENIERO TECNICO INDUSTRIAL:

ANTONIO MONTOYA LOPEZ

Colegiado nº 1.049 del C.O.I.T.I.AB.

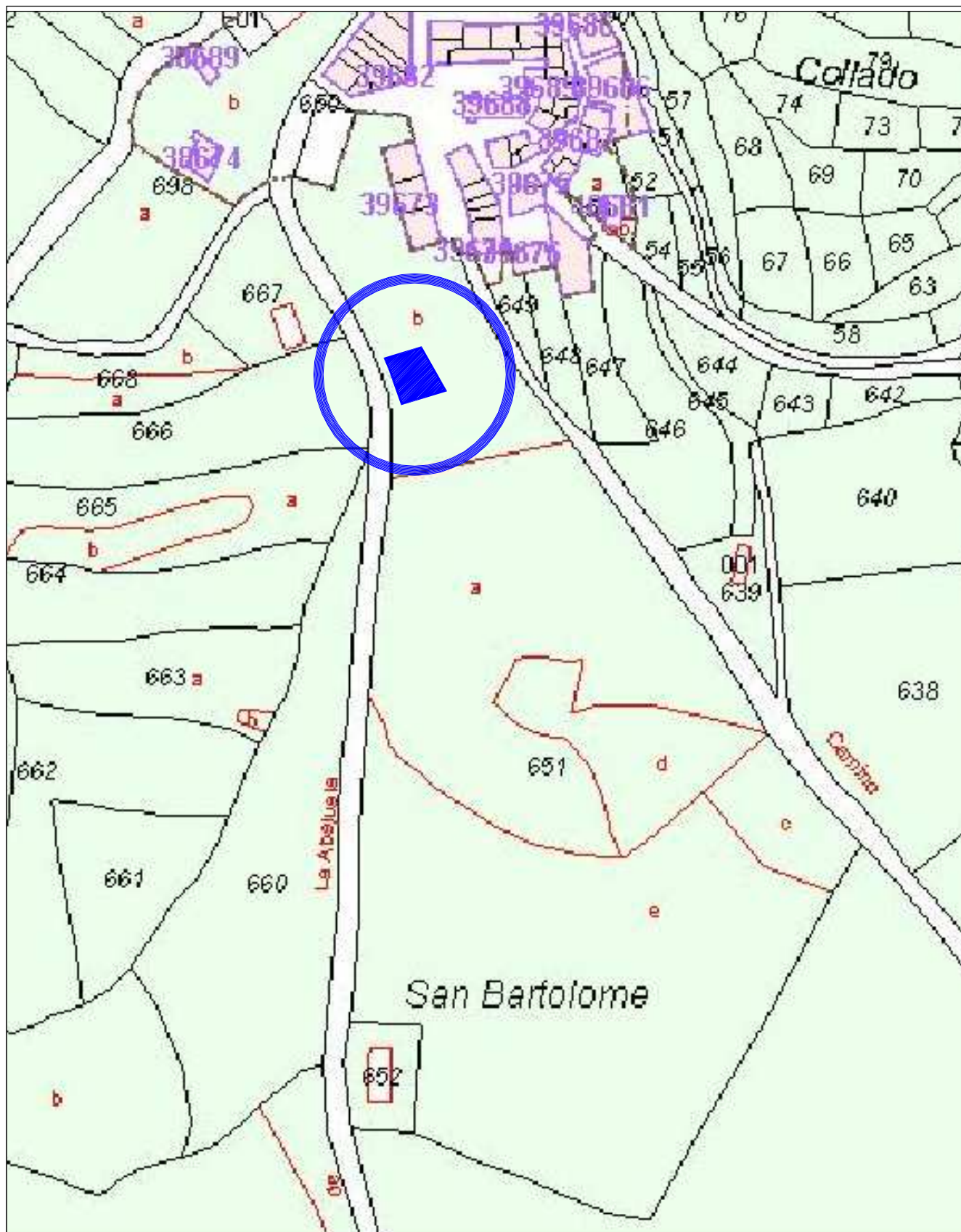
FIRMA:



amontoya@unocien.es

C/ Melchor de Macanaz, nº 33 - 2º Izq.

02400 Hellín (Albacete)



INFORME DE:

MEDICION DE UNA PARCELA

PETICIONARIO:

EMPLAZAMIENTO:

D. JUAN RAMON SANCHEZ MARTINEZ OLIVA Cno. DE LA ABEJUELA - LA ABEJUELA - LETUR (ALBACETE)

PLANO DE:

PLANO Nº:

ESCALA:

FECHA:

EMPLAZAMIENTO

2

S:E

04/03/2.020

EL INGENIERO TECNICO INDUSTRIAL:

ANTONIO MONTOYA LOPEZ

Colegiado nº 1.049 del C.O.I.T.I.AB.

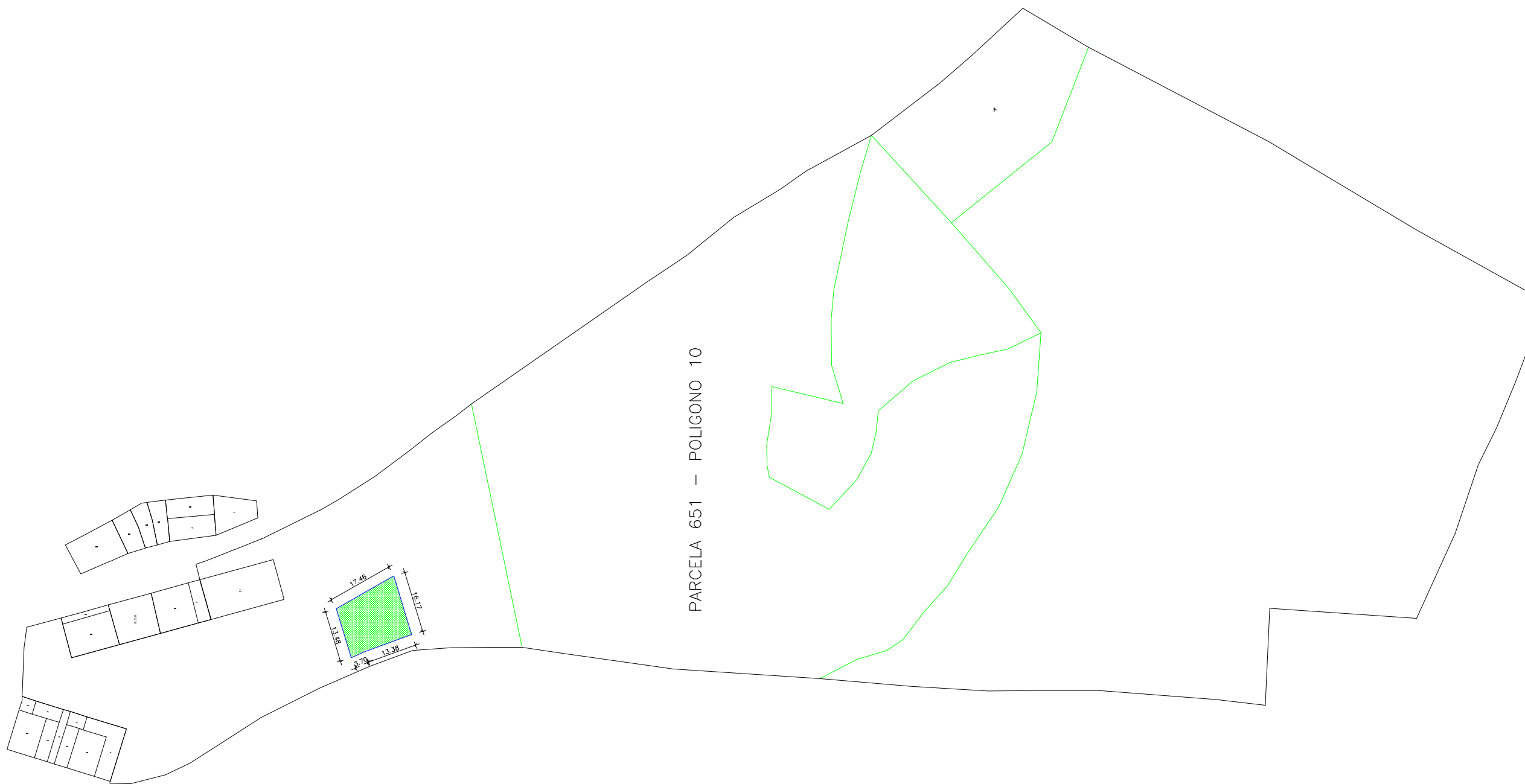
FIRMA:





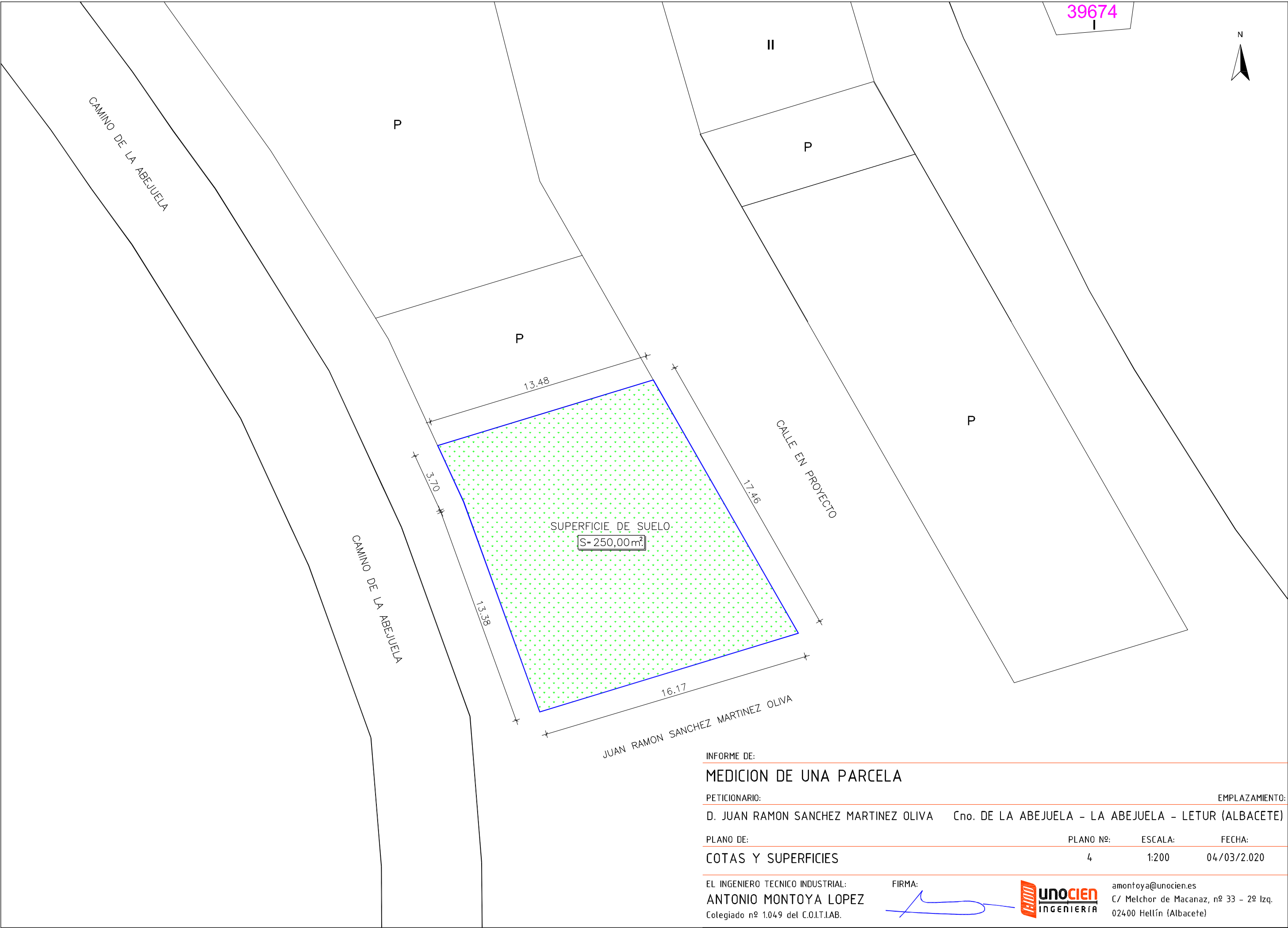
amontoya@unocien.es

C/ Melchor de Macanaz, nº 33 - 2º Izq.

02400 Hellín (Albacete)



INFORME DE:			
MEDICION DE UNA PARCELA			
PETICIONARIO:		EMPLAZAMIENTO:	
D. JUAN RAMON SANCHEZ MARTINEZ OLIVA		Cno. DE LA ABEJUELA - LA ABEJUELA - LETUR (ALBACETE)	
PLANO DE:	PLANO Nº:	ESCALA:	FECHA:
UBICACION	3	1:1.200	04/03/2.020
EL INGENIERO TECNICO INDUSTRIAL:		FIRMA:	
ANTONIO MONTOYA LOPEZ			
Colegiado nº 1.049 del C.O.I.T.IAB.			amontoya@unocien.es C/ Melchor de Macanaz, nº 33 - 2º Izq. 02400 Hellín (Albacete)



INFORME DE:			
MEDICION DE UNA PARCELA			
PETICIONARIO:		EMPLAZAMIENTO:	
D. JUAN RAMON SANCHEZ MARTINEZ OLIVA		Cno. DE LA ABEJUELA - LA ABEJUELA - LETUR (ALBACETE)	
PLANO DE:	PLANO Nº:	ESCALA:	FECHA:
COTAS Y SUPERFICIES	4	1:200	04/03/2.020
EL INGENIERO TECNICO INDUSTRIAL:		FIRMA:	
ANTONIO MONTOYA LOPEZ			
Colegiado nº 1.049 del C.O.I.T.I.A.B.			amontoya@unocien.es C/ Melchor de Macanaz, nº 33 - 2º Izq. 02400 Hellín (Albacete)

39674



CAMINO DE LA ABEJUELA

P

II

P

P

P

CAMINO DE LA ABEJUELA

CALLE EN PROYECTO

JUAN RAMON SANCHEZ MARTINEZ OLIVA

SUPERFICIE DE SUELO
S= 250,00m²

COORDENADAS UTM 30 ETRS 89		
PUNTO:	X:	Y:
1	583.860,5002	4.246.528,9973
2	583.869,1731	4.246.513,8419
3	583.853,7073	4.246.509,1375
4	583.849,1503	4.246.521,7136
5	583.847,5990	4.246.525,0730

MEDICION DE UNA PARCELA

PETICIONARIO:EMPLAZAMIENTO:

D. JUAN RAMON SANCHEZ MARTINEZ OLIVA Cno. DE LA ABEJUELA - LA ABEJUELA - LETUR (ALBACETE)

PLANO DE:PLANO Nº:ESCALA:FECHA:

GEOREFERENCIACION DE VERTICES51:20004/03/2.020

EL INGENIERO TECNICO INDUSTRIAL: FIRMA: amontoya@unocien.es
ANTONIO MONTOYA LOPEZ C/ Melchor de Macanaz, nº 33 - 2º Izq.
Colegiado nº 1.049 del C.O.I.T.IAB. 02400 Hellín (Albacete)





Ayuntamiento de
LETUR

NIF: P0204200J

Documento bajo custodia en Sede Electrónica

AYUNTAMIENTO DE LETUR

PARCELA Cno. DE LA ABEJUELA - CALLE EN PROYECTO - LA ABEJUELA - noelia 2

Puede acceder a este documento en formato PDF - PAdES y comprobar su autenticidad en la Sede Electrónica usando el código CSV siguiente:




URL (dirección en Internet) de la Sede Electrónica: <https://letur.sedipualba.es/>

Código Seguro de Verificación (CSV): CVAC AN4M PE9K EHU9 HDU2

En dicha dirección puede obtener más información técnica sobre el proceso de firma, así como descargar las firmas y sellos en formato XAdES correspondientes.

Resumen de firmas y/o sellos electrónicos de este documento

Huella del documento para el firmante	Texto de la firma	Datos adicionales de la firma
	Registrado el 17/04/2023 Nº de entrada 603 / 2023	Sello electrónico - 17/04/2023 16:50 Sede Electrónica AYUNTAMIENTO DE LETUR